

LISTADO DE PUNTOS		
Nombre	LONGITUD	LATITUD
PP	0° 19' 40"	40° 50' 00"
1	0° 19' 40"	40° 50' 00"
2	0° 19' 40"	40° 50' 40"
3	0° 19' 00"	40° 50' 40"
4	0° 19' 00"	40° 51' 00"
5	0° 18' 00"	40° 51' 00"
6	0° 18' 00"	40° 50' 40"
7	0° 17' 20"	40° 50' 40"
8	0° 17' 20"	40° 50' 20"
9	0° 17' 00"	40° 50' 20"
10	0° 17' 00"	40° 50' 00"

NÚMERO	COORD.X	COORD.Y	NÚMERO	COORD.X	COORD.Y	NÚMERO	COORD.X	COORD.Y
1	726740.983	4524499.308	28	727567.064	4524634.196	55	726291.760	4524075.786
2	726717.504	4524545.848	29	727595.054	4524599.206	56	726253.389	4523939.427
3	726637.564	4524614.309	30	727682.423	4524543.945	57	725988.051	4524095.669
4	726464.056	4524744.031	31	727667.223	4524505.745	58	725883.901	4524140.061
5	726471.236	4524782.761	32	727597.713	4524509.426	59	725774.461	4524164.152
6	726431.147	4524785.238	33	727458.503	4524499.788	60	725735.711	4524163.313
7	726696.716	4524816.867	34	727372.853	4524512.069	61	725683.682	4524220.413
8	726740.447	4524871.287	35	727331.283	4524491.240	62	725678.762	4524244.854
9	726650.419	4525008.878	36	727335.642	4524464.469	63	725690.853	4524253.253
10	726538.630	4525135.479	37	727324.202	4524365.000	64	725704.293	4524315.143
11	726408.360	4525227.015	38	727274.581	4524305.671	65	725735.493	4524361.553
12	726333.453	4525254.850	39	727273.770	4524188.082	66	725801.664	4524403.372
13	726262.441	4525243.353	40	727166.441	4524178.443	67	725852.784	4524425.281
14	726206.280	4525128.503	41	727098.247	4524218.056	68	725955.434	4524465.959
15	726143.770	4525136.514	42	726999.153	4524220.162	69	726142.093	4524428.387
16	726193.301	4525273.963	43	726927.680	4524249.381	70	726230.044	452479.505
17	726388.573	4525443.850	44	726611.891	4524286.882	71	726240.584	4524493.385
18	726680.604	4525453.603	45	726594.360	4524299.158	72	726267.454	4524506.285
19	726735.022	4525380.565	46	726582.856	4524282.398	73	726369.234	4524530.233
20	726768.881	4525302.206	47	726329.168	4524386.329	74	726403.515	4524542.662
21	726808.900	4525180.805	48	726321.262	4524339.754	75	726477.245	4524589.962
22	726836.799	4525122.355	49	726181.003	4524349.826	76	726522.064	4524557.861
23	726963.068	4524998.724	50	726105.682	4524328.588	77	726562.334	4524550.161
24	727177.608	4524971.630	51	726073.193	4524281.298	78	726631.674	4524494.169
25	727359.616	4524857.309	52	726068.288	4524242.288	79	726656.289	4524511.999
26	727434.505	4524770.018	53	726112.792	4524207.107	80	726702.623	4524473.228
27	727535.865	4524700.476	54	726296.691	4524137.035	81	726743.074	4524487.208

PROYECTO:

E.I.A.
C.E. PILÓN 5.901

TITULAR:

TODARCILLA, S.L.

PLANO DE:

ORTOFOTOMAPA.

TÉRMINO MUNICIPAL:

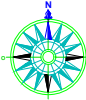
SENO, CASTELLOTE y MAS DE LAS MATAS -TERUEL-

Plano elaborado por:

Jesús Dorado Saucedo.
Ingeniero Técnico de Minas
Col: 345 Aragón.

Escala: 1:10.000

Formato: DIN A - 3

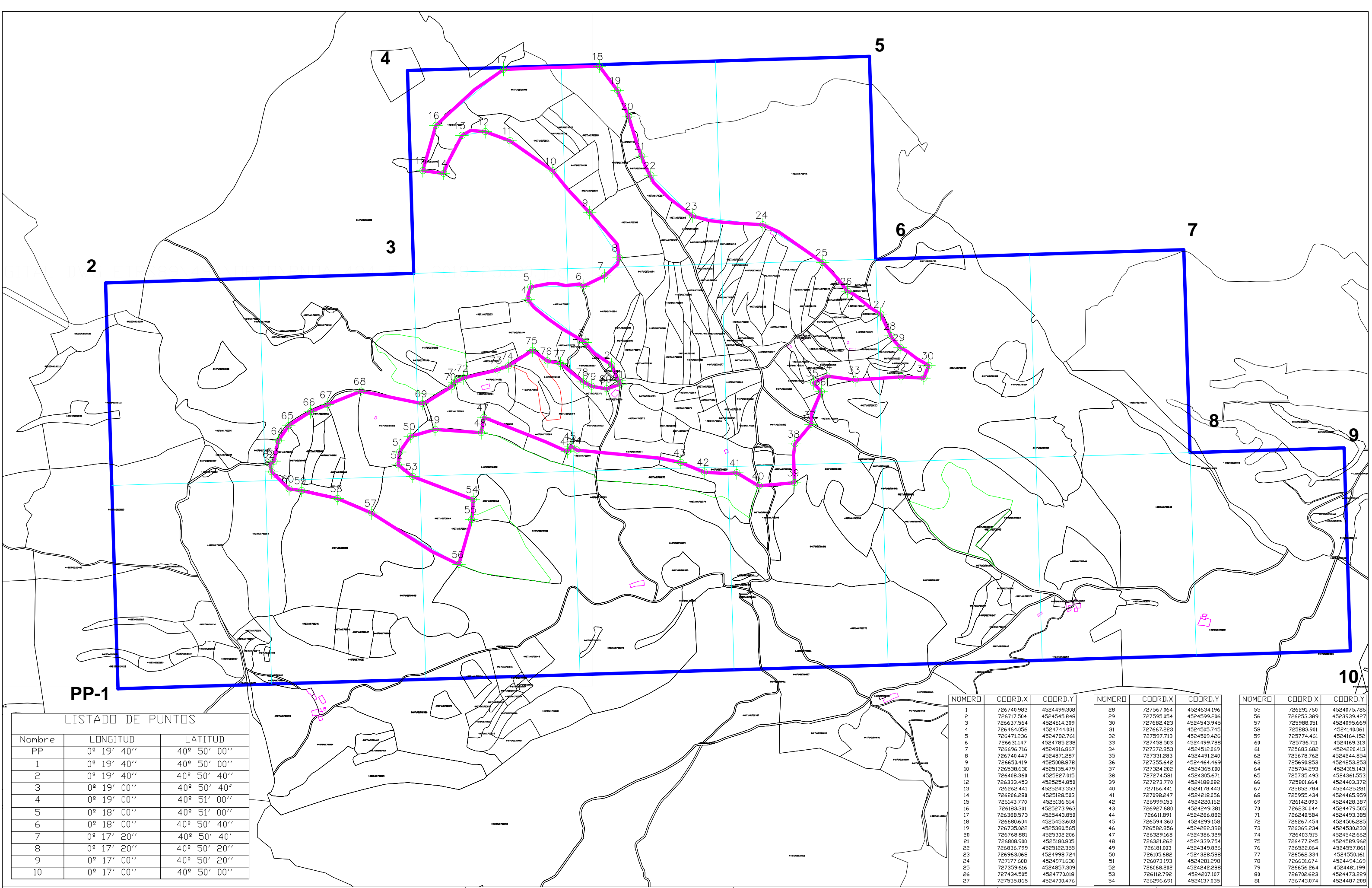


Número de Plano

5 de 11

Fecha :

SEP 2021



LISTADO DE PUNTOS		
Nombre	LONGITUD	LATITUD
PP	0° 19' 40"	40° 50' 00"
1	0° 19' 40"	40° 50' 00"
2	0° 19' 40"	40° 50' 40"
3	0° 19' 00"	40° 50' 40"
4	0° 19' 00"	40° 51' 00"
5	0° 18' 00"	40° 51' 00"
6	0° 18' 00"	40° 50' 40"
7	0° 17' 20"	40° 50' 40'
8	0° 17' 20"	40° 50' 20"
9	0° 17' 00"	40° 50' 20"
10	0° 17' 00"	40° 50' 00"

NUMERO	COORD.X	COORD.Y	NUMERO	COORD.X	COORD.Y	NUMERO	COORD.X	COORD.Y
1	726740.983	4524499.308	28	727567.064	4524634.196	55	726291.760	4524075.786
2	726717.504	4524545.848	29	727595.054	4524599.206	56	726253.389	4523939.427
3	726637.564	4524614.309	30	727682.423	4524543.945	57	725988.051	4524095.669
4	726464.056	4524744.031	31	727667.223	4524505.745	58	725883.901	4524140.061
5	726471.236	4524782.761	32	727597.713	4524509.426	59	725774.461	4524164.152
6	726431.147	4524785.238	33	727458.503	4524499.788	60	725736.711	4524169.313
7	726696.716	4524816.867	34	727372.853	4524512.069	61	725683.682	4524202.413
8	726740.447	4524871.287	35	727331.283	4524491.240	62	725678.762	4524244.854
9	726650.419	4525008.878	36	727355.642	4524464.469	63	725690.853	4524253.253
10	726538.630	4525135.479	37	727324.202	4524365.000	64	725704.293	4524315.143
11	726408.360	4525227.015	38	727274.581	4524305.671	65	725735.493	4524361.553
12	726333.453	4525254.850	39	727273.770	4524188.082	66	725801.664	4524403.372
13	726262.441	4525243.353	40	727166.441	4524178.443	67	725852.784	4524425.281
14	726206.280	4525128.503	41	727098.247	4524218.056	68	725955.434	4524465.959
15	726143.770	4525136.514	42	726999.153	4524220.162	69	726142.093	4524428.387
16	726183.301	4525273.963	43	726927.680	4524493.381	70	726230.044	4524479.505
17	726388.573	4525443.850	44	726611.891	4524886.882	71	726240.584	4524493.385
18	726680.604	4525453.603	45	726594.360	4524299.158	72	726267.454	4524506.285
19	726735.022	4525380.565	46	726582.856	4524282.398	73	726369.234	4524530.233
20	726768.881	4525302.206	47	726329.168	4524386.329	74	726403.515	4524542.662
21	726808.900	4525180.805	48	726321.262	4524339.754	75	726477.245	4524589.962
22	726836.799	4525122.355	49	726181.003	4524349.826	76	726522.064	4524557.861
23	726963.068	4524998.724	50	726105.682	4524328.588	77	726562.334	4524550.161
24	727177.608	4524971.630	51	726073.193	4524281.298	78	726631.674	4524494.169
25	727359.616	4524857.309	52	726068.022	4524242.288	79	726656.264	4524481.199
26	727434.505	4524770.018	53	726112.792	4524207.107	80	726702.623	4524473.229
27	727535.865	4524700.476	54	726296.691	4524137.035	81	726743.074	4524487.208

PROYECTO:

E.I.A.
C.E. PILÓN 5.901

TITULAR:

TODARCILLA, S.L.

PLANO DE:

CATASTRAL

TÉRMINO MUNICIPAL:

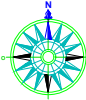
SENO, CASTELLOTE y MAS DE LAS MATAS -TERUEL-

Plano elaborado por:

Jesús Dorado Saucedo.
Ingeniero Técnico de Minas
Col: 345 Aragón.

Escala: 1:10.000

Formato: DIN A - 3

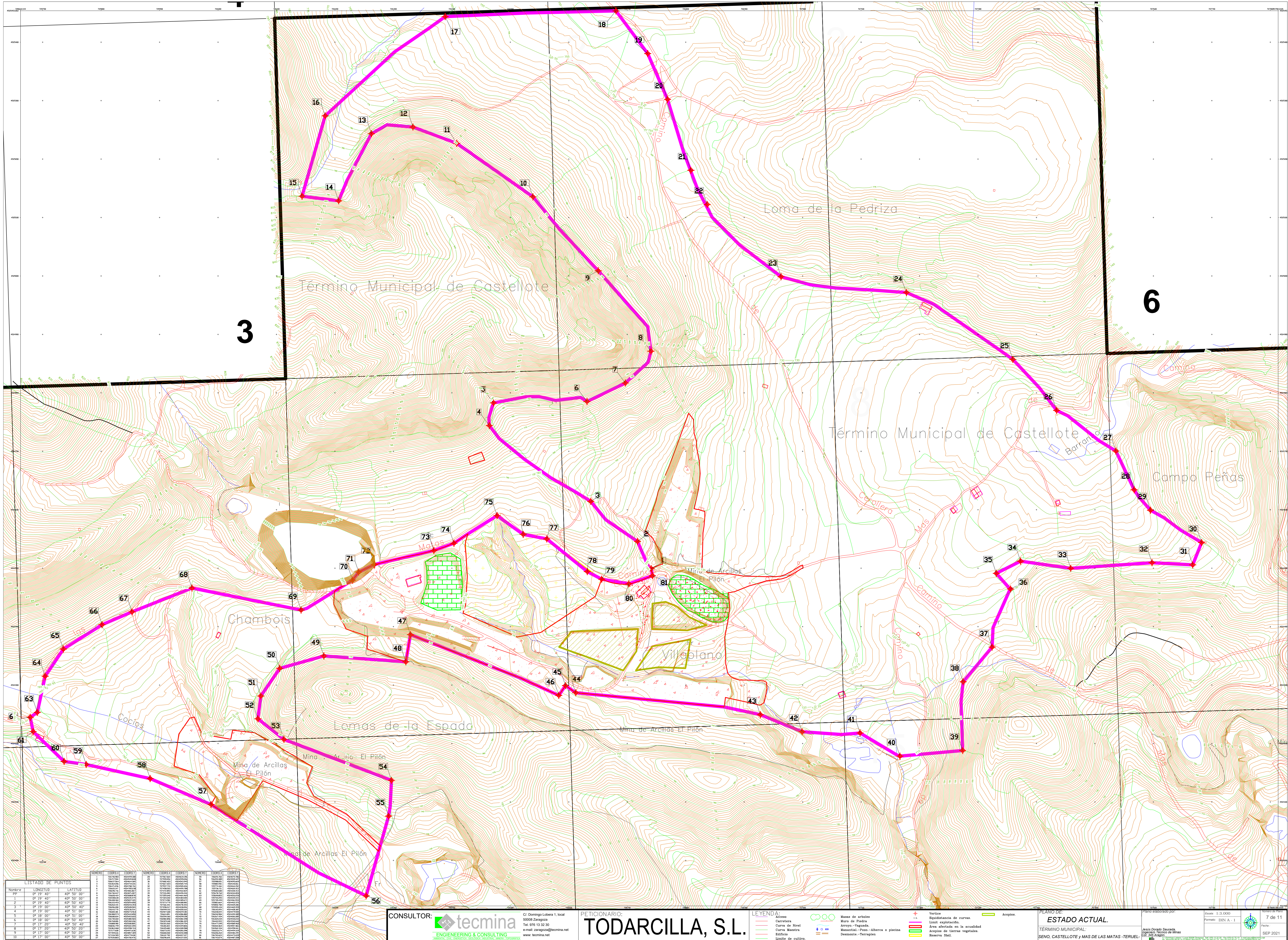


Número de Plano

6 de 11

Fecha:

SEP 2021



LISTADO DE PUNTOS		
Nombre	LONGITUD	LATITUD
1	0° 19' 40"	40° 50' 00"
2	0° 19' 40"	40° 50' 40"
3	0° 19' 00"	40° 50' 40"
4	0° 19' 00"	40° 51' 00"
5	0° 18' 00"	40° 51' 00"
6	0° 18' 00"	40° 50' 40"
7	0° 17' 20"	40° 50' 40"
8	0° 17' 20"	40° 50' 20"
9	0° 17' 00"	40° 50' 20"
10	0° 17' 00"	40° 50' 00"

NÚMERO	CORREY	CORREY	NÚMERO	CORREY	CORREY	NÚMERO	CORREY	CORREY
11	405000	405000	21	405000	405000	31	405000	405000
12	405000	405000	22	405000	405000	32	405000	405000
13	405000	405000	23	405000	405000	33	405000	405000
14	405000	405000	24	405000	405000	34	405000	405000
15	405000	405000	25	405000	405000	35	405000	405000
16	405000	405000	26	405000	405000	36	405000	405000
17	405000	405000	27	405000	405000	37	405000	405000
18	405000	405000	28	405000	405000	38	405000	405000
19	405000	405000	29	405000	405000	39	405000	405000
20	405000	405000	30	405000	405000	40	405000	405000
21	405000	405000	31	405000	405000	41	405000	405000
22	405000	405000	32	405000	405000	42	405000	405000
23	405000	405000	33	405000	405000	43	405000	405000
24	405000	405000	34	405000	405000	44	405000	405000
25	405000	405000	35	405000	405000	45	405000	405000
26	405000	405000	36	405000	405000	46	405000	405000
27	405000	405000	37	405000	405000	47	405000	405000
28	405000	405000	38	405000	405000	48	405000	405000
29	405000	405000	39	405000	405000	49	405000	405000
30	405000	405000	40	405000	405000	50	405000	405000
31	405000	405000	41	405000	405000	51	405000	405000
32	405000	405000	42	405000	405000	52	405000	405000
33	405000	405000	43	405000	405000	53	405000	405000
34	405000	405000	44	405000	405000	54	405000	405000
35	405000	405000	45	405000	405000	55	405000	405000
36	405000	405000	46	405000	405000	56	405000	405000
37	405000	405000	47	405000	405000			
38	405000	405000	48	405000	405000			
39	405000	405000	49	405000	405000			
40	405000	405000	50	405000	405000			
41	405000	405000	51	405000	405000			
42	405000	405000	52	405000	405000			
43	405000	405000	53	405000	405000			
44	405000	405000	54	405000	405000			
45	405000	405000	55	405000	405000			
46	405000	405000	56	405000	405000			
47	405000	405000	57	405000	405000			
48	405000	405000	58	405000	405000			
49	405000	405000	59	405000	405000			
50	405000	405000	60	405000	405000			
51	405000	405000	61	405000	405000			
52	405000	405000	62	405000	405000			
53	405000	405000	63	405000	405000			
54	405000	405000	64	405000	405000			
55	405000	405000	65	405000	405000			
56	405000	405000	66	405000	405000			
57	405000	405000	67	405000	405000			
58	405000	405000	68	405000	405000			
59	405000	405000	69	405000	405000			
60	405000	405000	70	405000	405000			
61	405000	405000	71	405000	405000			
62	405000	405000	72	405000	405000			
63	405000	405000	73	405000	405000			
64	405000	405000	74	405000	405000			
65	405000	405000	75	405000	405000			
66	405000	405000	76	405000	405000			
67	405000	405000	77	405000	405000			
68	405000	405000	78	405000	405000			
69	405000	405000	79	405000	405000			
70	405000	405000	80	405000	405000			
71	405000	405000	81	405000	405000			
72	405000	405000						
73	405000	405000						
74	405000	405000						
75	405000	405000						
76	405000	405000						
77	405000	405000						
78	405000	405000						
79	405000	405000						
80	405000	405000						
81	405000	405000						

CONSULTOR:
tecmina
ENGINEERING & CONSULTING
C/ Domingo Lobato 1, local
50008 Zaragoza
Tel. 976 13 32 30
e-mail: zaragoza@tecmina.net
www.tecmina.net

PETICIONARIO:
TODARCILLA, S.L.

LEYENDA:
Acceso
Carreteras
Curva de Nivel
Curva Maestra
Edificio
Límite de cultivo
Masa de árboles
Muro de Piedra
Arroyo-Vagueda
Mantarral-Piso-Alberca o piscina
Derramales-Terraplen
Vertice
Equisitancia de curvas
Límite explotado
Área afectada en la actualidad
Acopio de hierbas vegetales
Barrera faja
Acopios

PLANO DE:
ESTADO ACTUAL.
TÉRMINO MUNICIPAL:
SENO, CASTELLOTE y MAS DE LAS MATAS -TERUEL
Escala: 1:3.000
Formato: DIN A - 1
Fecha: 7 de 11
SEP 2021

